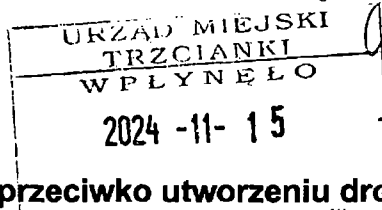


MAGDALENA KUKAWSKA + mieszkańcy Os. Obrotniciego  
ni Za Jeziorem



Trzcianka, 06.11.2024 r.

**Petycja Mieszkańców Trzcianki przeciwko utworzeniu drogi przy Jeziorze Sarcz (przedłużenie ulicy Za Jeziorem)**

Jako mieszkańcy Trzcianki stanowczo sprzeciwiamy się planom utworzenia drogi planowanej w ramach miejscowego planu zagospodarowania przestrzennego w północno-zachodniej części miasta oraz w obrębie Dłużewo. Droga, która miałaby przedłużyć ulicę Za Jeziorem, przebiegałaby przez teren lasów o zwiększonej funkcji społecznej.

Lasy wokół jeziora Sarcz są popularnym miejscem odpoczynku i rekreacji zarówno dla mieszkańców, jak i turystów. Ścieżki piesze, które biegną wzdłuż brzegów jeziora i przez malownicze tereny leśne, przyciągają miłośników aktywnego wypoczynku, przyrody i ciszy. To miejsce, gdzie można oderwać się od miejskiego zgiełku, cieszyć się spokojem i pięknem przyrody. Budowa drogi w tym rejonie zniszczyłaby ten charakter i pozbawiłaby lokalną społeczność oraz odwiedzających unikalnej przestrzeni do rekreacji.

Obszar ten pełni ważną funkcję jako lokalna baza dla spacerowiczów, rodzin z dziećmi, osób spacerujących z psami, a także sportowców – biegaczy, rowerzystów i miłośników nordic walkingu. Budowa drogi w tym miejscu drastycznie obniży atrakcyjność turystyczną i wypoczynkową tego obszaru.

Wprowadzenie infrastruktury drogowej w tak bliskim sąsiedztwie jeziora i lasów nie tylko naruszy walory krajobrazowe, ale także negatywnie wpłynie na przyrodę i lokalny ekosystem. Zwracamy się o modyfikację tego projektu i ochronę cennych walorów przyrodniczych oraz społecznych tego miejsca, które jest ważnym miejscem odpoczynku dla lokalnej społeczności.

Dlatego my, niżej podpisani, apelujemy do Burmistrza i Rady Miasta i Gminy Trzcianki o:

1. **Rezygnację z planów utworzenia drogi** w ramach mpzp przebiegającej przez tereny leśne w pobliżu jeziora Sarcz.
2. **Ochronę terenów rekreacyjnych** o wyjątkowych walorach przyrodniczych i krajobrazowych, które są niezbędne dla zachowania wysokiej jakości życia mieszkańców.
3. **Uwzględnienie opinii społeczności lokalnej** przy podejmowaniu decyzji dotyczących zagospodarowania przestrzennego tego rejonu.

Lp	Imię	Nazwisko	Podpis
1.	HARCEK	KOMARNICKI	
2.	Stempła	FRANKOŃ	



Lp	Imię	Nazwisko	Podpis
3.	Koraline	Peuke	Peuke
4.	Morgwrote	Wiśmiewsko	MV
5	Michał	Wiśmiewski	M
6.	Dorota	Murphy	Murphy
7	Aleksandra	Purgal	Purgal A
8.	DARIUSZ	PURGAL	D. Purgal
9	AGATA	PORGAL	Purgal
10	Michał	Purgal	Purgal
11	Hubert	Wojciech	Wojciech
12	Watarzynne	Wichorica	Wichorica
13	Ewa	Wojciech	Wojciech
14	Edyta	Wojciech	Wojciech
15	Iwona	Wojciech	Wojciech
16	Marta	Wojciech	Wojciech

Trzcianka, 06.11.2024 r.

## **Petycja Mieszkańców Trzcianki przeciwko utworzeniu drogi przy Jeziorze Sarcz (przedłużenie ulicy Za Jeziorem)**

Jako mieszkańcy Trzcianki stanowczo sprzeciwiamy się planom utworzenia drogi planowanej w ramach miejscowego planu zagospodarowania przestrzennego w północno-zachodniej części miasta oraz w obrębie Dłużewo. Droga, która miałaby przedłużyć ulicę Za Jeziorem, przebiegałaby przez teren lasów o zwiększonej funkcji społecznej.



Lasy wokół jeziora Sarcz są popularnym miejscem odpoczynku i rekreacji zarówno dla mieszkańców, jak i turystów. Ścieżki piesze, które biegną wzdłuż brzegów jeziora i przez malownicze tereny leśne, przyciągają miłośników aktywnego wypoczynku, przyrody i ciszy. To miejsce, gdzie można oderwać się od miejskiego zgiełku, cieszyć się spokojem i pięknem przyrody. Budowa drogi w tym rejonie zniszczyłaby ten charakter i pozbawiłaby lokalną społeczność oraz odwiedzających unikalnej przestrzeni do rekreacji.









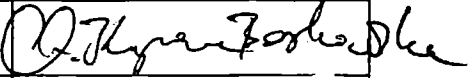
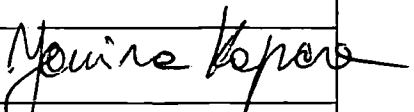



Obszar ten pełni ważną funkcję jako lokalna baza dla spacerowiczów, rodzin z dziećmi, osób spacerujących z psami, a także sportowców – biegaczy, rowerzystów i miłośników nordic walkingu. Budowa drogi w tym miejscu drastycznie obniży atrakcyjność turystyczną i wypoczynkową tego obszaru.

Wprowadzenie infrastruktury drogowej w tak bliskim sąsiedztwie jeziora i lasów nie tylko naruszy walory krajobrazowe, ale także negatywnie wpłynie na przyrodę i lokalny ekosystem. Zwracamy się o modyfikację tego projektu i ochronę cennych walorów przyrodniczych oraz społecznych tego miejsca, które jest ważnym miejscem odpoczynku dla lokalnej społeczności.

Dlatego my, niżej podpisani, apelujemy do Burmistrza i Rady Miasta i Gminy Trzcianki o:

1. **Rezygnację z planów utworzenia drogi** w ramach mpzp przebiegającej przez tereny leśne w pobliżu jeziora Sarcz.
2. **Ochronę terenów rekreacyjnych** o wyjątkowych walorach przyrodniczych i krajobrazowych, które są niezbędne dla zachowania wysokiej jakości życia mieszkańców.
3. **Uwzględnienie opinii społeczności lokalnej** przy podejmowaniu decyzji dotyczących zagospodarowania przestrzennego tego rejonu.

Lp	Imię	Nazwisko	Podpis
1.	Kwigoł	Anna Maria Kubiesz	
2.	Żewy	Kurwicz	

Lp	Imię	Nazwisko	Podpis
3.	Szymon	Kuskowski	
4.	Magdalena	Kukawska	Kukawska
5.	TOMASZ	KUKAWSKI	Kukawski
6.	Barbara	Kukawska	Kukawska
7.	Marek	Ułanicki	Ułanicki
8.	Elżbieta	Gosińska	
9.	Krzysztof	Gosiński	
10.	Bartosz	Gosiński	Gosiński
11.	Helena	Sikora	Sikora
12.	Bożena	Sikora	
13.	Jacek	Sikora	Sikora
14.	Mikołaj	Sikora	
15.	Marcin	Sankowski	
16.	Marta	Sankowska	Sankowska
17.	Krzysztof	Goniat	
18.	Pawline	Goniat	
19.	ANNA	KAPERA BORKOWSKA	
20.			
21.	Pawline	Kapera	
22.	Tina	Bożenice	
23.	Karol	Magdziński	
24.	Deanna	Magdzińska	



Trzcianka, 06.11.2024 r.

**Petycja Mieszkańców Trzcianki przeciwko utworzeniu drogi przy Jeziorze Sarcz (przedłużenie ulicy Za Jeziorem)**

Jako mieszkańcy Trzcianki stanowczo sprzeciwiamy się planom utworzenia drogi planowanej w ramach miejscowego planu zagospodarowania przestrzennego w północno-zachodniej części miasta oraz w obrębie Dłużewo. Droga, która miałaby przedłużyć ulicę Za Jeziorem, przebiegałaby przez teren lasów o zwiększonej funkcji społecznej.

Lasy wokół jeziora Sarcz są popularnym miejscem odpoczynku i rekreacji zarówno dla mieszkańców, jak i turystów. Ścieżki piesze, które biegną wzdłuż brzegów jeziora i przez malownicze tereny leśne, przyciągają miłośników aktywnego wypoczynku, przyrody i ciszy. To miejsce, gdzie można oderwać się od miejskiego zgiełku, cieszyć się spokojem i pięknem przyrody. Budowa drogi w tym rejonie zniszczyłaby ten charakter i pozbawiłaby lokalną społeczność oraz odwiedzających unikalnej przestrzeni do rekreacji.

Obszar ten pełni ważną funkcję jako lokalna baza dla spacerowiczów, rodzin z dziećmi, osób spacerujących z psami, a także sportowców – biegaczy, rowerzystów i miłośników nordic walkingu. Budowa drogi w tym miejscu drastycznie obniży atrakcyjność turystyczną i wypoczynkową tego obszaru.

Wprowadzenie infrastruktury drogowej w tak bliskim sąsiedztwie jeziora i lasów nie tylko naruszy walory krajobrazowe, ale także negatywnie wpłynie na przyrodę i lokalny ekosystem. Zwracamy się o modyfikację tego projektu i ochronę cennych walorów przyrodniczych oraz społecznych tego miejsca, które jest ważnym miejscem odpoczynku dla lokalnej społeczności.

Dlatego my, niżej podpisani, apelujemy do Burmistrza i Rady Miasta i Gminy Trzcianki o:

1. **Rezygnację z planów utworzenia drogi** w ramach mpzp przebiegającej przez tereny leśne w pobliżu jeziora Sarcz.
2. **Ochronę terenów rekreacyjnych** o wyjątkowych walorach przyrodniczych i krajobrazowych, które są niezbędne dla zachowania wysokiej jakości życia mieszkańców.
3. **Uwzględnienie opinii społeczności lokalnej** przy podejmowaniu decyzji dotyczących zagospodarowania przestrzennego tego rejonu.

Lp	Imię	Nazwisko	Podpis
27.	Yan	Nobler	Yan Nobler
28.	Zdenarol	Niechajewski	[Podpis]



1. The first part of the document is a list of names and addresses.

2. The second part of the document is a list of names and addresses.

3. The third part of the document is a list of names and addresses.

4. The fourth part of the document is a list of names and addresses.

5. The fifth part of the document is a list of names and addresses.

6. The sixth part of the document is a list of names and addresses.

7. The seventh part of the document is a list of names and addresses.

8. The eighth part of the document is a list of names and addresses.

9. The ninth part of the document is a list of names and addresses.

10. The tenth part of the document is a list of names and addresses.

11. The eleventh part of the document is a list of names and addresses.

12. The twelfth part of the document is a list of names and addresses.

13. The thirteenth part of the document is a list of names and addresses.

14. The fourteenth part of the document is a list of names and addresses.

15. The fifteenth part of the document is a list of names and addresses.

16. The sixteenth part of the document is a list of names and addresses.


17. The seventeenth part of the document is a list of names and addresses.











Oddział 260 w miejscowości Bukowiec  
w Nadleśnictwie Trzebiatka

Przeznaczenie części nieruchomości leśnych  
pod tereny dróg lokalnych publicznych (KOL) i  
dróg dróg dojazdowych publicznych (KOD)

Legenda:

□ 1 Leśnictwo

— Droga publiczna

— Rzeka

— Głębokość